Reunion Gold annonce les résultats d'analyses d'échantillons en rainure à forte teneur et lance une campagne de forage au projet Dorlin, en Guyane française

Longueuil (Canada), le 24 juillet 2019. Reunion Gold Corporation (TSX-V: RGD) (la « Société » ou « Reunion Gold ») est heureuse de présenter une mise à jour concernant le projet aurifère Dorlin, situé en Guyane française.

Les faits saillants des travaux dans le cadre de l'actuelle campagne d'exploration sont les suivants :

- ✓ des échantillons en rainure titrant 3,42 g/t Au sur 33,0 m et 2,92 g/t Au sur 29,0 m dans la zone Nivré Sud du gisement Nivré;
- ✓ la définition de plus de sept kilomètres de nouvelles anomalies de chargeabilité dans six zones cibles à l'extérieur de l'empreinte des ressources historiques, rehaussant le potentiel de nouvelles découvertes d'or;
- ✓ le lancement d'une campagne de forage de 7 000 m axée sur des anomalies PP de chargeabilité et d'or dans le sol, dans le cadre d'un programme d'expansion des ressources en or.

Échantillonnage en rainure

Une campagne d'échantillonnage systématique d'affleurements et de tranchées de route a confirmé la présence de zones à forte teneur en or dans l'empreinte du gisement Nivré. Les meilleurs résultats proviennent de rainures le long des parois d'une falaise à tourmaline-silice-pyrite et d'affleurements similaires dans la zone Sud du gisement du Nivré (Figure 2). Ce secteur de la zone Nivré Sud a déjà fait l'objet des sondages historiques 96-01, 96-03, 96-27 et 96-33 (les intersections clés sont illustrées à la Figure 2). Les résultats pour les échantillons en rainure sont présentés à la Figure 2 et au Tableau 1.

Voici certains faits saillants de ces résultats :

- ✓ 3,42 g/t Au sur 33,0 m;
- ✓ 2,92 g/t Au sur 29,0 m;
- ✓ 1,55 g/t Au sur 16,0 m;
- ✓ 1,41 g/t Au sur 7,3 m.

Levé de polarisation provoquée

Les résultats du levé géophysique de polarisation provoquée (« PP ») de 2018 annoncés le 6 décembre 2018 démontraient que les roches aurifères à silice-tourmaline-pyrite du gisement Nivré répondent bien aux levés PP et produisent de fortes valeurs de chargeabilité coïncidant avec des anomalies de résistivité (Figure 1). Des anomalies PP ont été relevées sur plus de 4 km à partir de l'intersection de forage la plus au nord du gisement Nivré dans les zones d'intérêt Roche d'Olon et Sept Kilos, ce qui indique que la minéralisation aurifère pourrait se poursuivre vers le nord sur au moins cette distance et sur les 500 m entre les zones Est et Ouest du gisement Nivré. Le levé a également relevé une nouvelle anomalie PP de plus de 2 km de long dans la zone d'intérêt d'Artagnan (Figure 4).

Au vu de ces résultats encourageants, le secteur couvert par PP a été élargi en 2019 par l'ajout de 48 kilomètres linéaires de PP par dispositif gradient (levé réalisé par le même entrepreneur pour assurer la cohérence des résultats) selon des espacements de 200 m ou de 400 m et couvrant la majorité des anomalies de sol à l'extérieur du secteur du gisement Nivré et les zones d'intérêt Roche d'Olon-Sept Kilos (Figure 1). Cette couverture supplémentaire a mis en évidence les nouvelles anomalies suivantes :

- ✓ une nouvelle anomalie PP de chargeabilité de 1,25 km de long à l'ouest de la zone d'intérêt d'Artagnan;
- ✓ une anomalie PP de chargeabilité très nette (220 m sur 200 m) immédiatement au sud de la zone Nivré Ouest;
- ✓ Une nouvelle anomalie PP de chargeabilité de 1,4 km de long au sud de la zone Ouest du gisement Nivré et à l'ouest de la zone Sud du gisement Nivré/zone d'intérêt THR Nord;
- ✓ deux nouvelles anomalies de chargeabilité parallèles d'orientation NNE-SSO et de 1,7 km de long qui prolongent la principale anomalie de chargeabilité à Nivré jusque dans la zone Nivré Sud et la zone d'intérêt THR Nord;
- ✓ une anomalie de chargeabilité de 1,6 km sur 0,6 km entre les zones d'intérêt Cema Nord et Jadfar.

Campagne d'échantillonnage à la tarière

Un programme d'échantillonnage profond à la tarière est mené pour valider la répartition de l'or dans les colluvions et la saprolite supérieure. Jusqu'à présent, 67 sondages à la tarière ont été réalisés, d'une profondeur moyenne de 5,4 m, pour une longueur totale de 363 m, et 373 échantillons ont été analysés (Figure 3). Ces échantillons faisaient habituellement un mètre de long, et la meilleure intersection obtenue est de 6,37 g/t Au sur 1 mètre dans la zone d'intérêt THR Nord (Ouest). Les résultats de cette campagne d'échantillonnage à la tarière sont utiles pour déterminer l'emplacement des premiers forages d'exploration dans la zone d'intérêt THR Nord.

Campagne de forage

Reunion Gold lance une campagne de forage comptant quelque 3 000 m de carottage dans 21 sondages d'une longueur moyenne de 150 m, ainsi que 4 000 m de forage par circulation inverse (CI) dans 80 sondages d'une longueur moyenne de 50 m (Figure 4) dans le but d'accroître les ressources en or en cernant d'autres zones de minéralisation aurifère à la périphérie du gisement Nivré et dans diverses zones d'intérêt attenantes. La ventilation de la campagne en fonction des différents secteurs et zones d'intérêt s'établit comme suit :

- ✓ zone d'intérêt de Sept Kilos : trois sondages par carottage et jusqu'à 21 sondages par CI;
- ✓ zone d'intérêt de Roche d'Olon : deux sondages par carottage et jusqu'à 15 sondages par CI;
- ✓ zone Nivré Est : un seul sondage par carottage;
- ✓ « l'intervalle » (entre les zones Nivré Est et Nivré Ouest) : quatre sondages par carottage et cinq sondages par CI;
- ✓ zone d'intérêt d'Artagnan : trois sondages par carottage et jusqu'à 16 sondages par CI;
- ✓ zone d'intérêt d'Artagnan Ouest : jusqu'à 17 sondages par CI;
- ✓ zone d'intérêt THR N (Est), un prolongement possible de la zone Nivré Sud : trois sondages par carottage et neuf sondages par CI;
- ✓ zone d'intérêt THR N (Ouest) : jusqu'à 12 sondages par CI et cinq sondages par carottage.

Assurance de la qualité et contrôle de la qualité

La Société applique un programme d'assurance de la qualité et de contrôle de la qualité (AQ-CQ) et des protocoles de chaîne de possession pour toutes ses campagnes de forage. Des étalons certifiés et échantillons témoins sont insérés tous les 20 échantillons en moyenne, alors qu'un échantillon répété est inséré tous les 25 échantillons environ pour les échantillons en rainure et de forage, ce qui se traduit par l'insertion de quelque 9 % à 13 % d'échantillons de contrôle, selon le type d'échantillons. Des échantillons témoins sont en outre insérés après toute identification visuelle de minéralisation à forte teneur afin de déceler et minimiser toute contamination potentielle durant la préparation en laboratoire. Les échantillons sont analysés pour l'or par pyroanalyse avec finition par absorption atomique sur 30 g de pulpe par le laboratoire FILAB-AMSUD au Surinam. Les échantillons donnant des teneurs de plus de 10 g/t Au font systématiquement l'objet d'une nouvelle analyse avec finition gravimétrique. FILAB-AMSUD est un laboratoire accrédité pour ses procédures d'assurance qualité conformément aux normes ISO 9001(2008) et ISO/IEC 17025.

Personnes qualifiées

Dominique Fournier, Ph. D., EurGeol., directeur de l'exploration pour Reunion Gold en Guyane française et personne qualifiée aux termes du *Règlement 43-101*, est responsable des travaux en cours au projet Dorlin. Carlos Bertoni, P. Geo., consultant pour la Société et personne qualifiée aux termes du *Règlement 43-101*, a examiné et approuvé les données scientifiques et techniques contenues dans le présent communiqué.

Le projet aurifère Dorlin

Le projet Dorlin couvre un secteur de 84 km^2 en Guyane française, situé à environ 180 km au sud-ouest de Cayenne et accessible par des chemins forestiers, en petites embarcations ou par la voie des airs. Le district minier de Dorlin a été l'une des principales régions de production aurifère artisanale en Guyane française depuis 1901, année de la découverte d'or alluvionnaire le long de la rivière Petit Inini, et la région est devenue célèbre pour les grosses pépites d'or qu'elle a produites. Le secteur du projet est sous-tendu par une séquence de roches volcaniques protérozoïques intermédiaires à felsiques appartenant au Groupe de Paramaca, qui ont subi une déformation/altération intense et sont recoupées par des granitoïdes felsiques. La minéralisation aurifère est principalement associée à des zones d'altération à silice-tourmaline-sulfures d'orientation à peu près nord-sud, à fort pendage et de forme tabulaire. Ces zones d'altération se trouvent dans des roches schisteuses associées à un cisaillement intense.

La Société a l'option d'acquérir 75 % du projet Dorlin d'Auplata SA si elle réalise une étude de faisabilité et dépense un minimum de 3 millions $US sur une période de trois ans. La Société peut acquérir une participation supplémentaire de 5 % dans le projet pour une contrepartie dont la valeur sera basée sur la VAN établie dans l'étude de faisabilité. Le permis d'exploitation couvrant le secteur du projet Dorlin détenu par Auplata SA est assujetti à son éventuel renouvellement par les autorités minières françaises.

Mise en garde

Le présent communiqué contient certains « énoncés prospectifs » au sens des lois canadiennes sur les valeurs mobilières pertinentes. Tous les énoncés, autres que les énoncés de faits historiques, constituent des énoncés prospectifs. En général, les énoncés prospectifs sont signalés par l'utilisation de termes comme « planifie », « s'attend à », « est prévu », « projeté », « estime », « projette », « a l'intention de », « anticipe », « croit », ou des variations de ces termes ou des énoncés selon lesquels certains évènements, actions ou résultats « peuvent », « pourraient », « devraient » ou vont « se matérialiser », « se produire » ou « être atteints », ou la forme négative de ces termes. Plus précisément, le présent communiqué comprend des énoncés prospectifs concernant l'estimation des ressources minérales, sur laquelle des considérations environnementales, juridiques, fiscales, sociopolitiques ou touchant aux permis, aux titres ou au marketing ou d'autres considérations pertinentes pourraient avoir une incidence substantielle, ainsi que sur le moment et les résultats de campagnes d'exploration, la minéralisation potentielle, l'expansion potentielle des ressources et les projets et objectifs futurs de la Société. Les hypothèses utilisées par la Société dans la préparation des énoncés prospectifs contenus dans le présent communiqué, qui pourraient s'avérer incorrectes, comprennent, sans toutefois s'y limiter, les attentes et croyances de la direction, le fait que le permis d'exploitation pour le projet Dorlin sera renouvelé, le fait que la Société aura accès au financement nécessaire pour ses activités d'exploration et le fait que la Société pourra respecter les conditions d'exercice de l'option d'acquérir une participation de 75 % dans le projet Dorlin. Les énoncés prospectifs sont associés à différents risques connus et inconnus, des incertitudes et d'autres facteurs incluant des risques associés à la réalisation d'activités d'exploration, à la volatilité du cours de l'or, au processus de demande de renouvellement, aux approbations réglementaires ou aux retards dans l'obtention de permis. Aussi, les lecteurs ne doivent pas se fier indûment à ces énoncés prospectifs. La Société n'assume aucune obligation de publier des mises à jour ou de réviser quelque énoncé prospectif que ce soit dans la foulée de nouveaux renseignements ou d'évènements futurs, ou pour d'autres raisons, sauf si des lois l'exigent.

La Bourse de croissance TSX et son fournisseur de services de réglementation (comme ce terme est défini dans les politiques de la Bourse de croissance TSX) n'assument aucune responsabilité quant à l'adéquation ou l'exactitude du présent communiqué.

Au sujet de Reunion Gold Corporation

Reunion Gold Corporation est une société d'exploration canadienne dont les activités sont axées sur l'acquisition, l'exploration et la mise en valeur de projets aurifères dans le bouclier guyanais, en Amérique du Sud. Les actions de la Société sont inscrites à la Bourse de croissance TSX sous le symbole « RGD ».

Plus d'information sur la Société est disponible sur le site de SEDAR (www.sedar.com) et sur le site web de la Société (www.reuniongold.com). Pour plus de renseignements, veuillez communiquer avec :

REUNION GOLD CORPORATION
Réjean Gourde, président et chef de la direction
David Charles, analyste financier agréé, relations avec les investisseurs
Téléphone : +1 450 677 2585
Courriel : info@reuniongold.com

Figure 1 – Carte des données PP de chargeabilité montrant le contour du gisement Nivré et les courbes de 200 ppb et 400 ppb d'or dans le sol en rouge, les courbes de niveau et les rivières en arrière-plan, ainsi que l'emplacement des Figures 2 et 3.

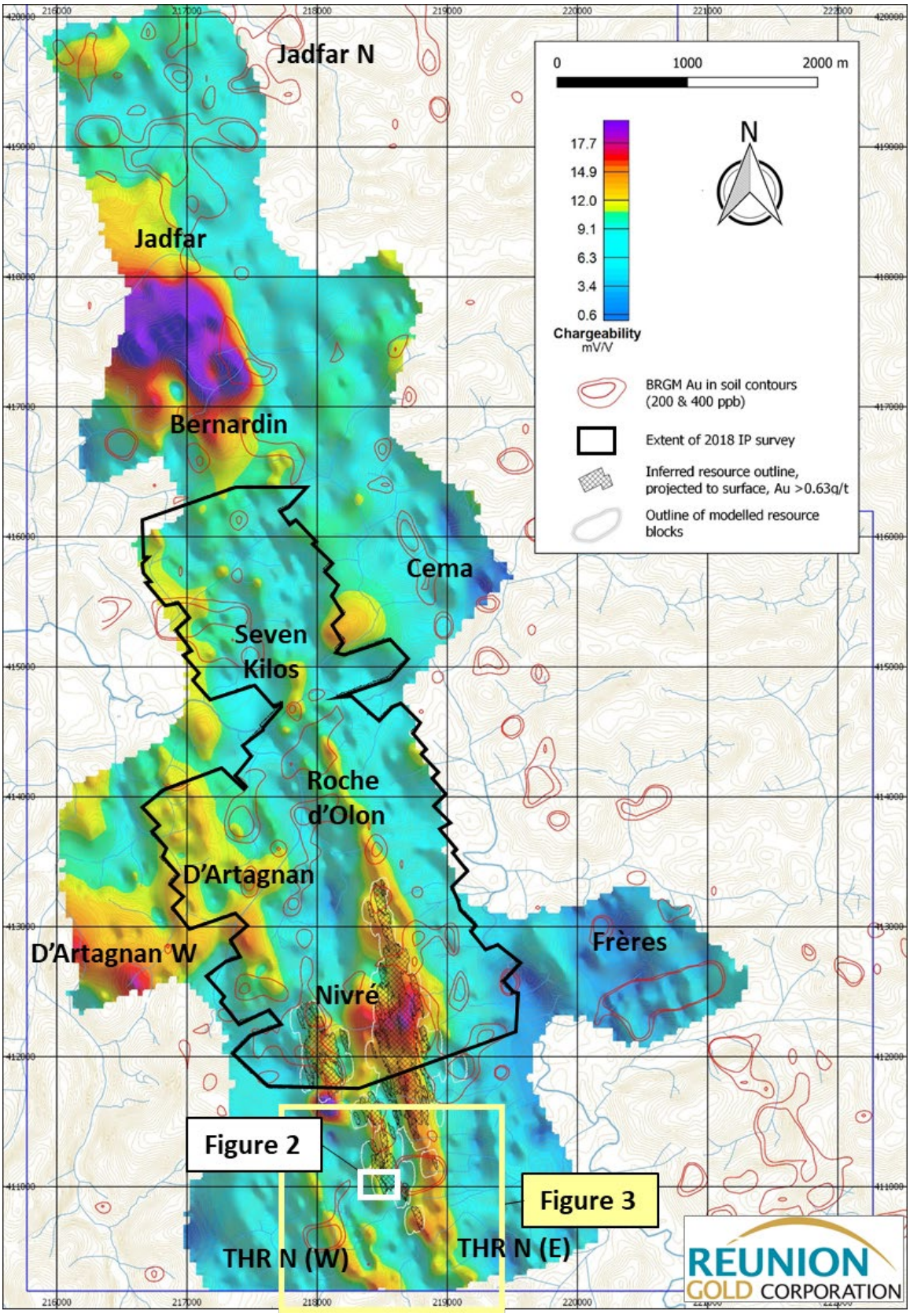

Figure 2 – Résultats d'analyses d'échantillons en rainure dans la zone Nivré Sud incluant les intersections clés de forages historiques. L'emplacement de la carte est indiqué à la Figure 1.

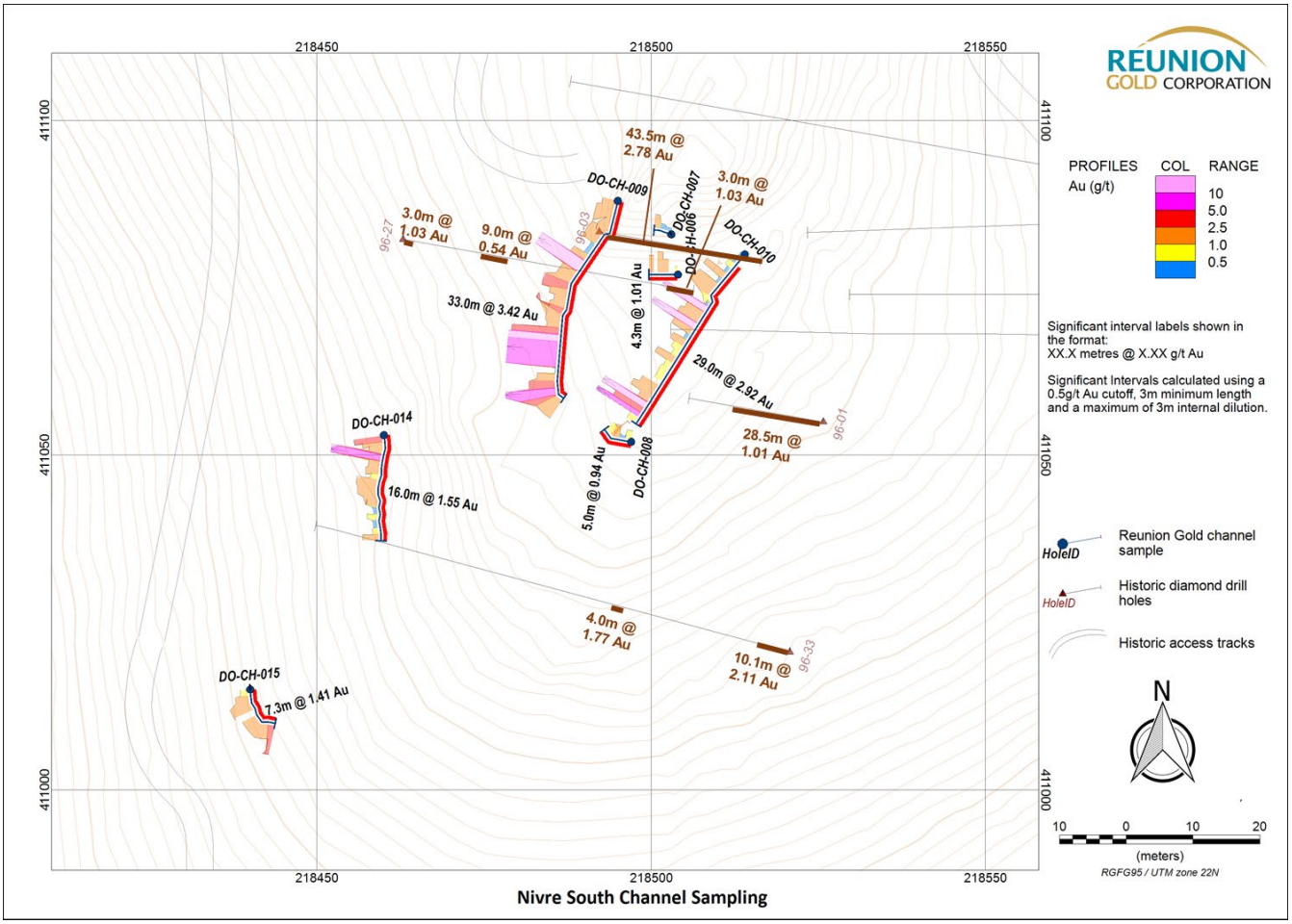

Figure 3 – Résultats d'analyses d'échantillons prélevés à la tarière dans la zone d'intérêt THR Nord rapportés sur les courbes de niveau et les anomalies PP de chargeabilité. L'emplacement de la carte est indiqué à la Figure 1.

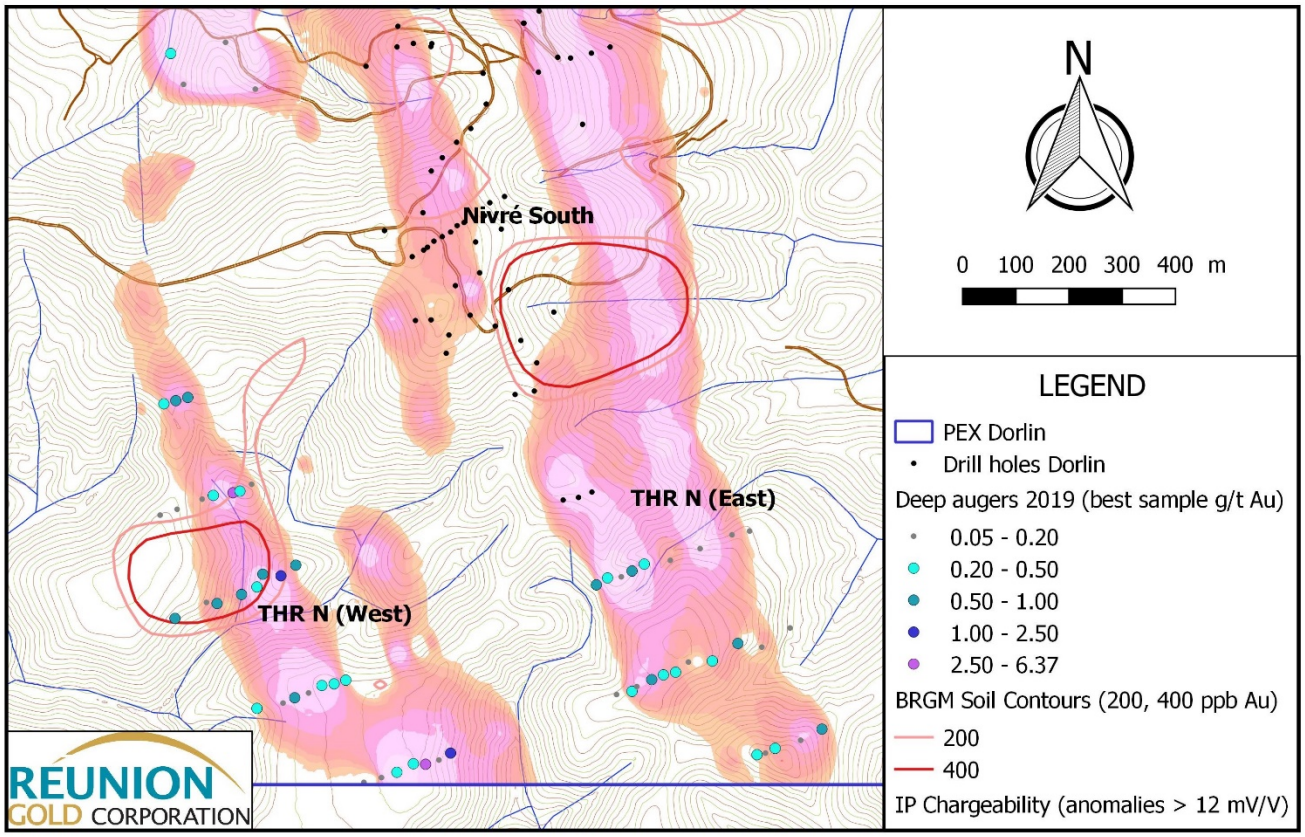

Figure 4 – Emplacements projetés des sondages par carottage et par circulation inverse rapportés sur les courbes de niveau et les anomalies PP de chargeabilité.

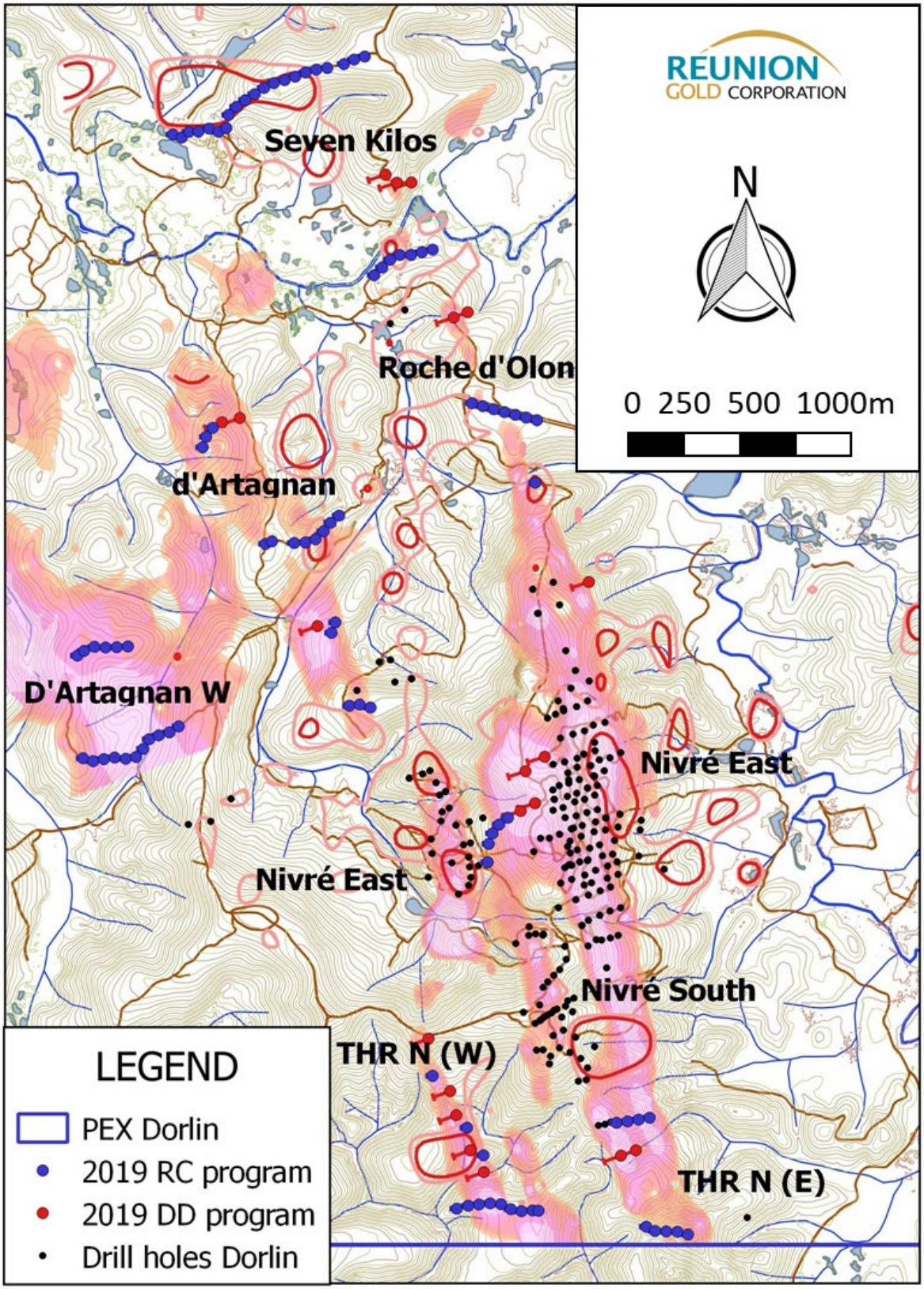

Tableau 1 – Résultats d'analyses d'échantillons en rainure de la zone Nivré Sud

(les échantillons en rainure sont traités comme des sondages)

HOLEID	FROM (m)	to (m)	Length (m)	Gold content (g/t)
DO-CH-001	0.00	3.90	3.90	NSV
DO-CH-002	0.00	11.00	11.00	NSV
DO-CH-003	0.00	13.50	13.50	NSV
DO-CH-004	0.00	3.40	3.40	NSV
DO-CH-005	0.00	3.60	3.60	NSV
DO-CH-006	0.10	4.35	4.25	1.01
DO-CH-007	0.00	1.25	1.25	NSV
	1.25	2.90	1.65	0.89
DO-CH-008	0.00	5.00	5.00	0.94
DO-CH-009	0.00	33.00	33.00	3.42
DO-CH-010	0.00	2.00	2.00	NSV
	2.00	31.00	29.00	2.92
DO-CH-011	0.00	5.00	5.00	NSV
DO-CH-012	0.00	3.00	3.00	2.06
DO-CH-013	0.00	4.00	4.00	NSV
DO-CH-014	0.00	16.00	16.00	1.55
DO-CH-015	0.00	7.30	7.30	1.41
DO-CH-016	0.00	7.00	7.00	NSV
NSV = No Significant Value				